





RYBNÍK R2 S CESTOU C27 NA HRÁZ V K.Ú, TŘEBIHOŠŤ KOORDINAČNÍ SITUAČNÍ VÝKRES CESTY, M 1:500

VYPRACOVAL		ZODP. PROJEKTANT		VED. PROJEKTANT		Společnost pro projekty Trutnov		
						 vodošpoldřský atelier s.r.o., Růženec 54, 644 00 Brno		
						GB-geodezie, spol. s r.o. Tuřanka 1521/92b, 627 00 Brno		
KRAJ	Královéhradecký	K.Ú.	Třebihošť			ZAK.ČÍSLO	9/20	
STAVEBNÍK	ČR-SPÚ, KPÚ pro Královéhradecký kr., pobočka Trutnov						DATUM	4/2020
STAVBA AKCE	Rybník R2 s cestou C27 na hráz v k.ú. Třebihošť						STUPEŇ	DSP, DPS
OBJEKT							SO-02 CESTA C27	FORMÁT
OBSAH	KOORDINAČNÍ SITUAČNÍ VÝKRES CESTY						MĚŘITKO	1:500
						PŘÍLOHA Č.	PARÉ Č.	
						C.3.2.		

